

MAPA ZASADNICZA
obr. Łowiczki 0004: dz. 3267/4
Sekcje mapy: 6.123.33.03.2; 6.124.33.23.4
SKALA 1:1000







Poświadczam zgodność niniejszej kopii z treścią materiału państwowego zasobu geodezyjnego i kartograficznego	
Organ prowadzący państwowy zasób geodezyjny i kartograficzny	STAROSTA OŚWIECIMSKI
Nazwa materiału zasobu	MAPA ZASADNICZA
Identyfikator ewidencyjny materiału zasobu	P.1213.2012.1778
Data wykonania kopii	2021.12.15
Imię, nazwisko i podpis osoby reprezentującej organ	z up. Starosta Natalia Palka Podpisany w Wydziale Geodezji i Kartografii i Usług

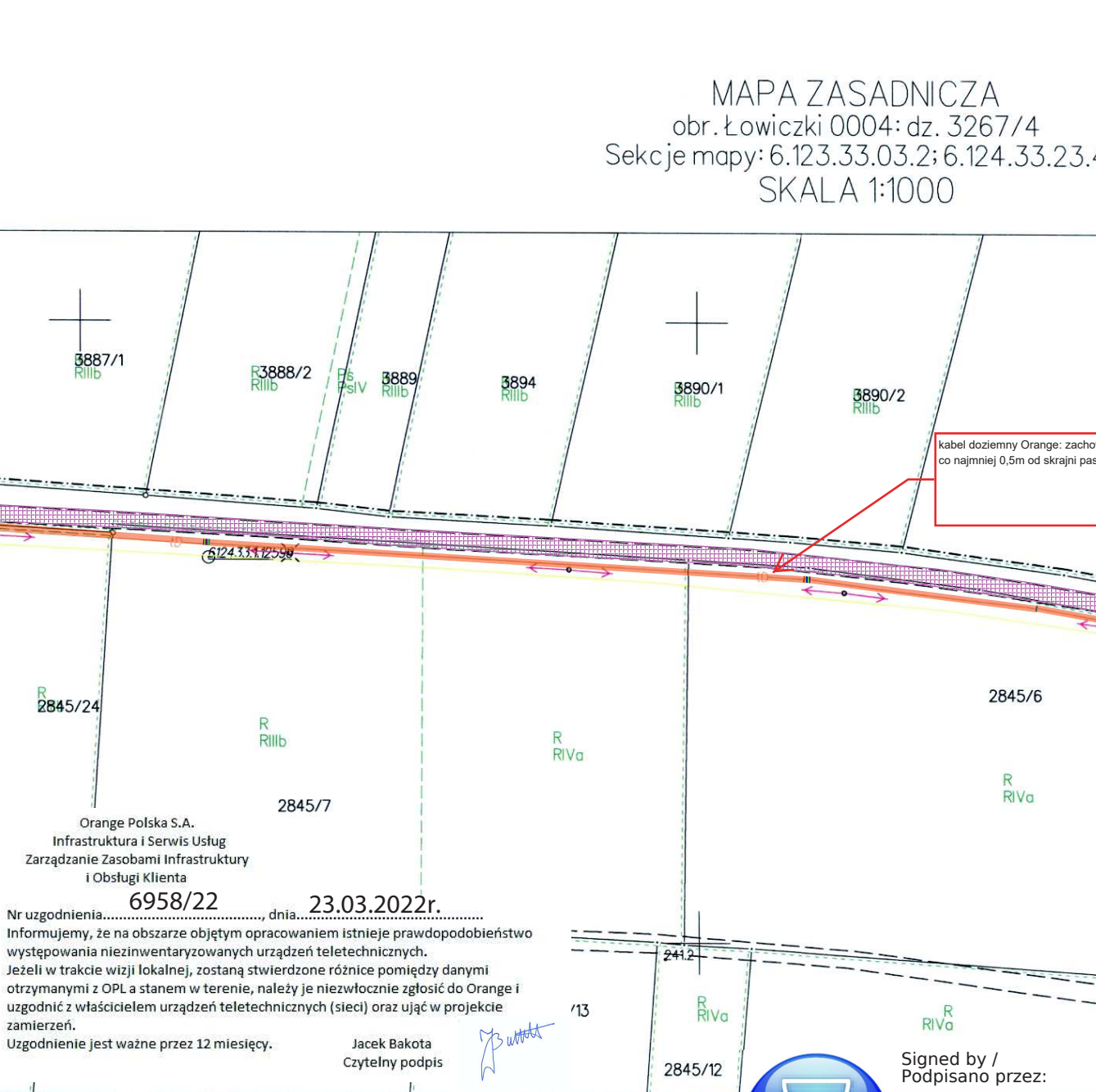
kabel doziemny Orange: zachować odległość co najmniej 0,5m od skrajni pasa jezdni

Legenda

 - remontowany odcinek drogi

ELEMENTY ISTNIEJĄCE

-  - granice działki objętej wnioskiem
-  - sieć energetyczna
-  - sieć wodociągowa
-  - sieć gazowa
-  - sieć teletechniczna
-  - kanalizacja deszczowa



Orange Polska S.A.
Infrastruktura i Serwis Usług
Zarządzanie Zasobami Infrastruktury
i Obsługi Klienta

6958/22

23.03.2022r.

Nr uzgodnienia....., dnia.....
Informujemy, że na obszarze objętym opracowaniem istnieje prawdopodobieństwo występowania niezainventaryzowanych urządzeń teletechnicznych.

Jeżeli w trakcie wizji lokalnej, zostaną stwierdzone różnice pomiędzy danymi otrzymanymi z OPL a stanem w terenie, należy je niezwłocznie zgłosić do Orange i uzgodnić z właścicielem urządzeń teletechnicznych (sieci) oraz ująć w projekcie zamierzeń.

Uzgodnienie jest ważne przez 12 miesięcy.

Jacek Bakota
Czytelny podpis

Oświęcim dn. 15.12.2021
Sporządził(a) wydruk: Natalia Palka

Signed by /
Podpisano przez:

Mariusz Jacek
Makuch

Date / Data: 2022-
02-15 17:03